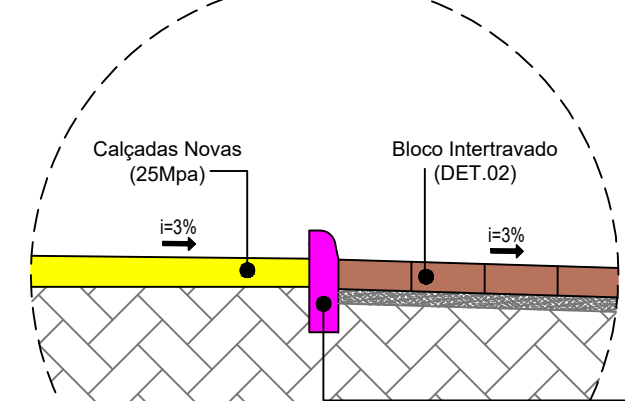


LEGENDA / SIMBOLOGIA - QUANTITATIVO TRECHO 02

Áreas Edificadas	Cx Ralo: 02 Unid. completas (DET.03)
Calçadas irregulares e/ou inexistentes	Placas de trânsito vertical- DET.05: 04 unidades, sendo: -Faixa de pedestres (02 unid.); -Via calma, compartilhada: 01 unid.; -velocidade permitida (01 unid.).
Postes Existentes	Conduto Principal: tubo de concreto, diâm. 60m: 61mL
Borda original da via	*01 Faixa de pedestre elevada, em concreto (DET.10): 28m² As Fxs. de Pedestres serão executadas pela prefeitura
Acesso de veículos aos lotes (existentes/ adaptados no local)	Piso Podotátil Direcional (DET.11): 16 placas
Acesso de veículos a relocal/adaptar (ver DET.08)	Piso Podotátil de alerta (DET.11): 68 placas
Bloco Intertravado 228,65m² (det.02)	Calçadas a construir (dentro dos padrões de acessibilidade) - Inclui acesso de veículos ao lote (det.11): 140m²
Sarjetão de superfície: 48,95mL (ver det. 03 e 04)	
Meio fio: 129,30mLineares (ver DET.01)	
Meio fio: 129,30mLineares no trecho 03	

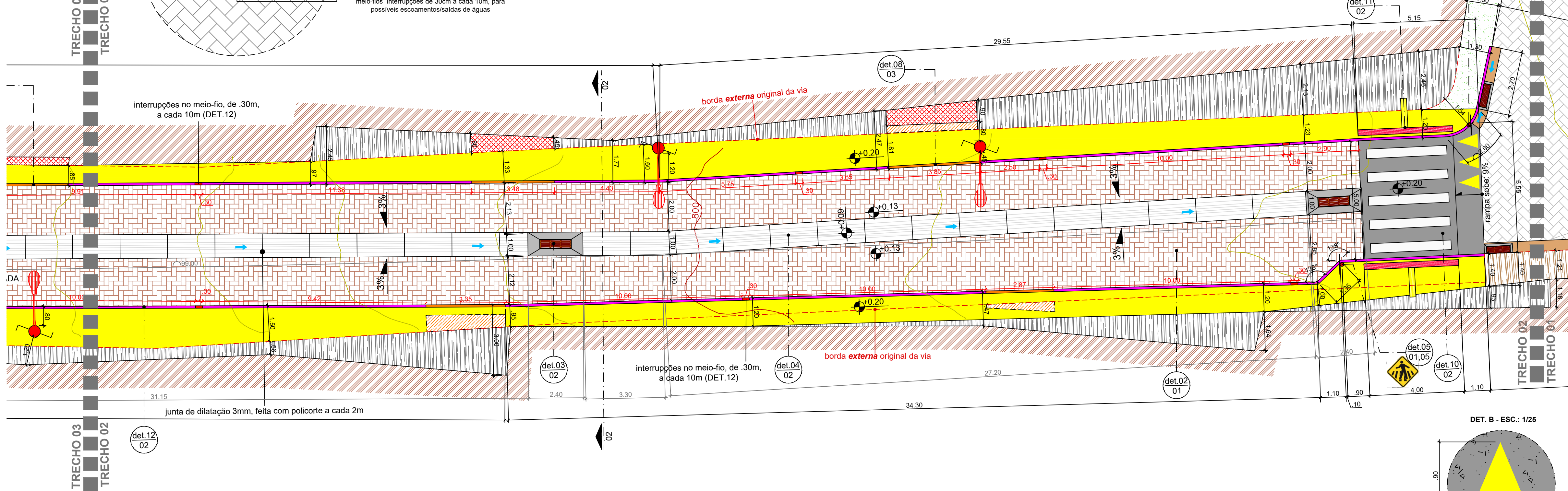
*Total Meio-fio nos trechos: 224,15mLineares

DET.12: MEIO-FIO DA VIA COMPARTILHADA - ESC.: 1/25

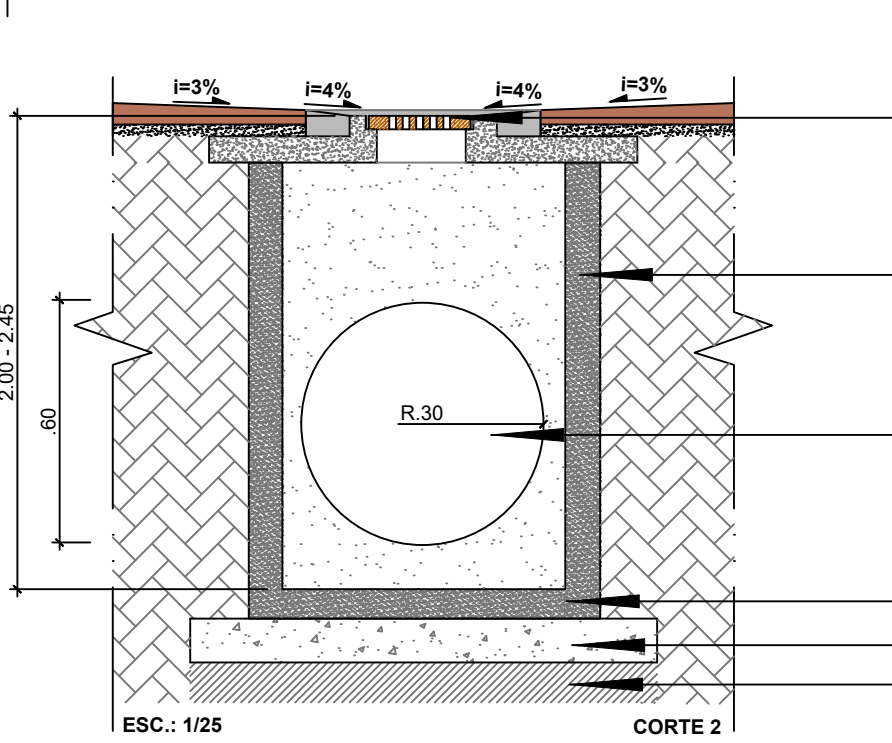
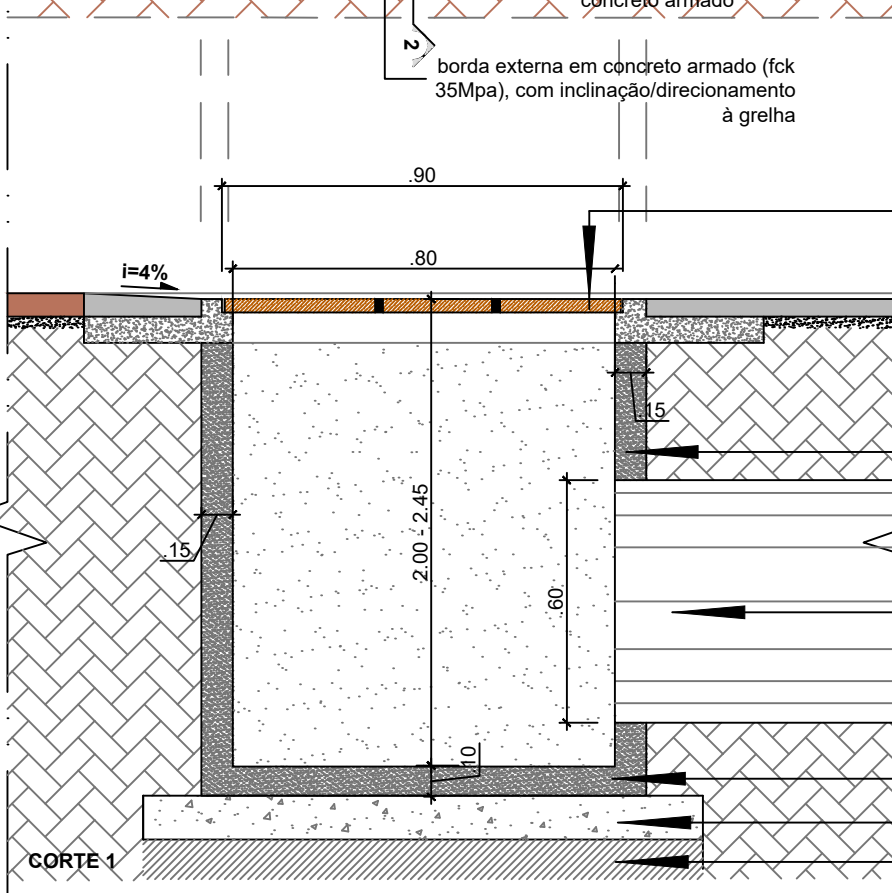
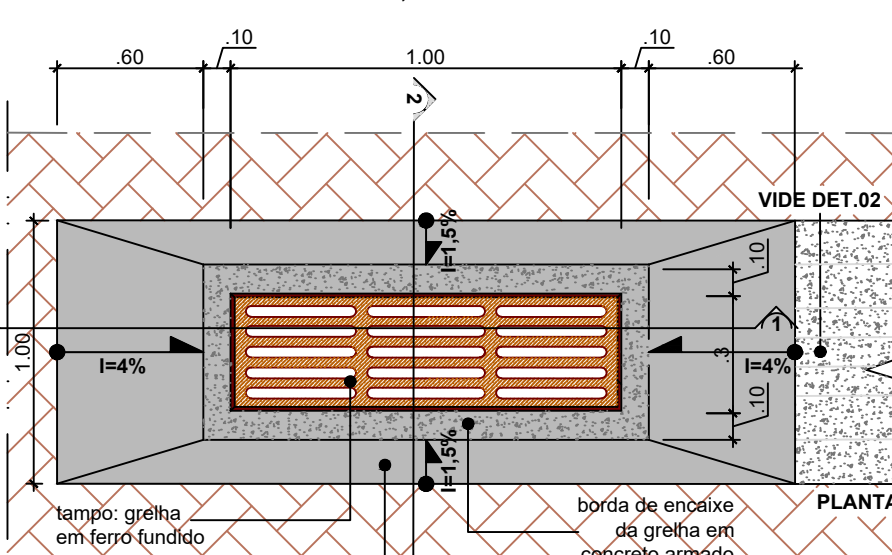


MEIO-FIO: 0,10m acima do nível do pavimento, para funcionar como defesa ao pedestre - excoeto em acesso de veículos aos lotes (vide DET. 01, para meio-fios moldados in loco e DET.08, para acesso de veículos aos lotes). OBS: Prever nos meio-fios interrupções de 30cm a cada 10m, para possíveis escoamentos/saídas de águas

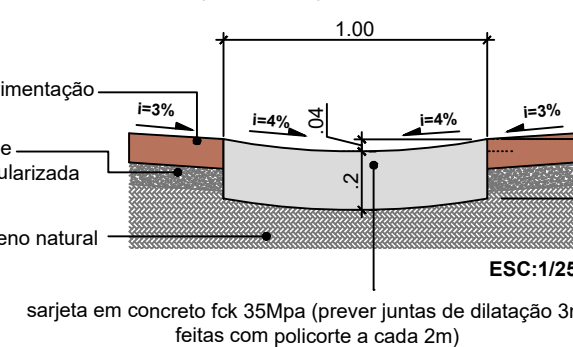
PLANTA DE IMPLANTAÇÃO / PAVIMENTAÇÃO - TRECHO 02 - ESCALA 1/100



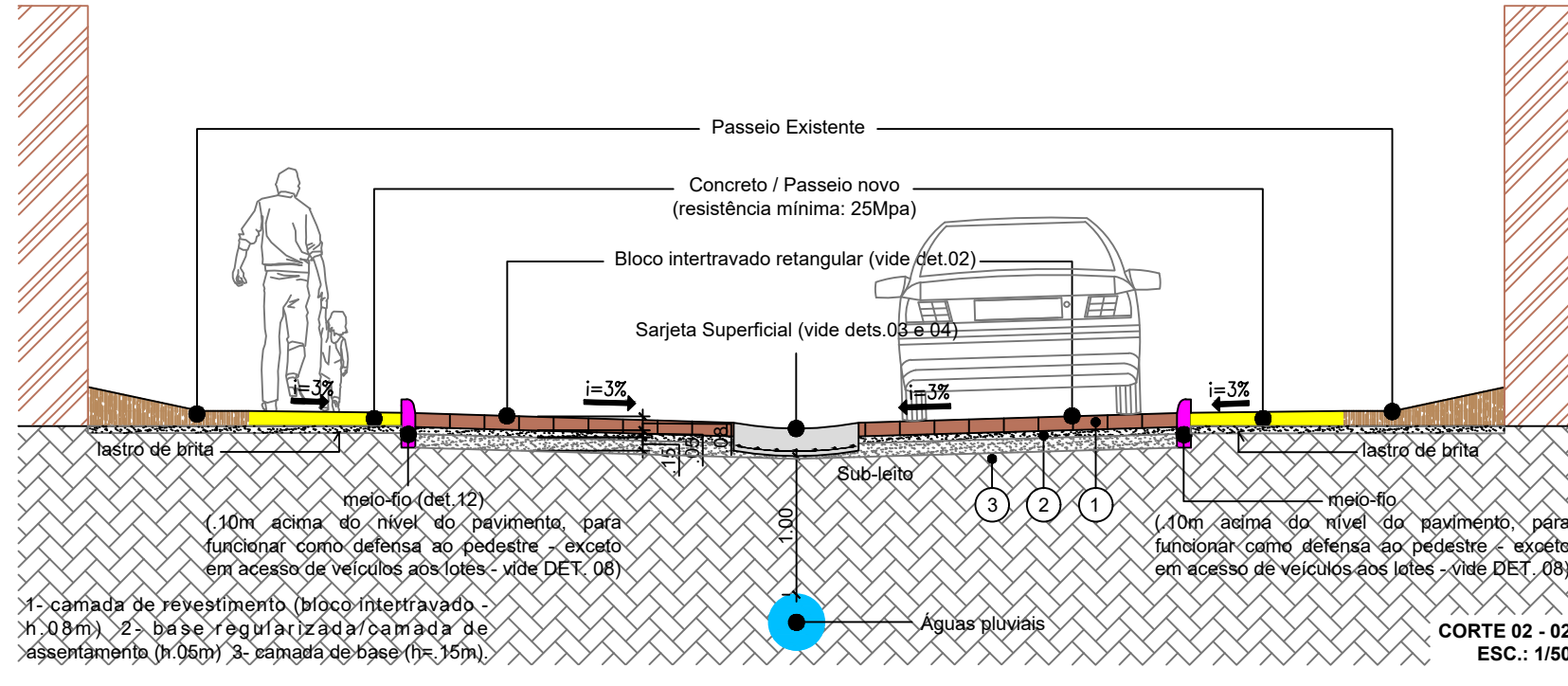
DETALHE 03: SARJETA DE SUPERFÍCIE, GRELHA E CAIXA RALO PARA ÁGUAS PLUVIAIS



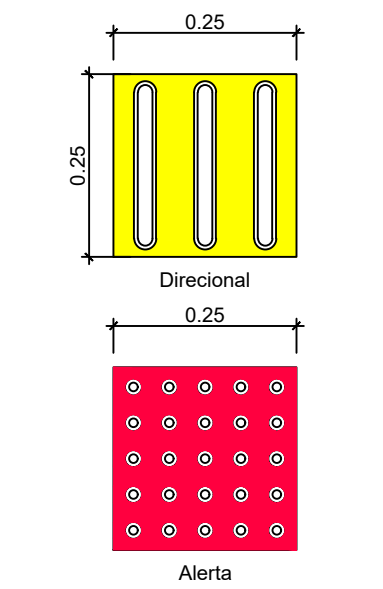
DET. 04: SARJETA (SARJETÃO), CENTRALIZADA NA VIA



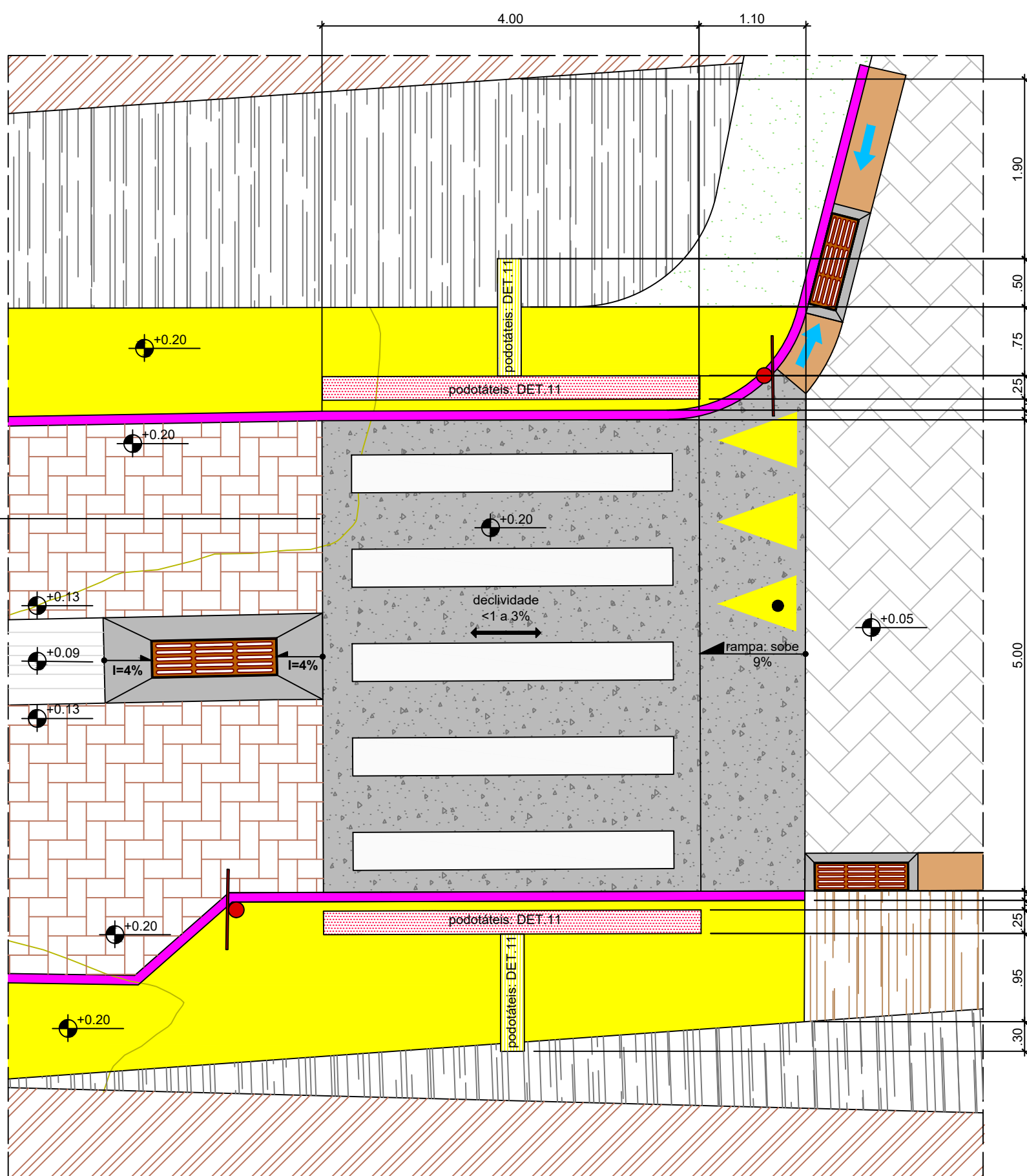
SEÇÃO TRANSVERSAL DA VIA COMPARTILHADA (A PAVIMENTAR)



DET. 11: PISO PODOTÁTIL - ESC. 1/50



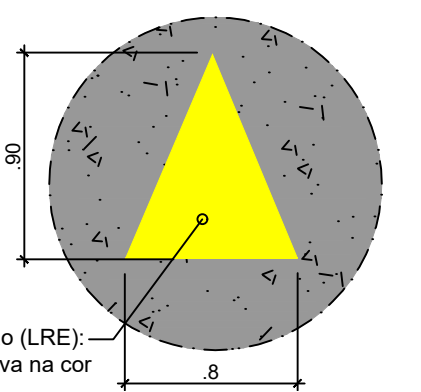
DET.10: FAIXA ELEVADA DA VIA COMPARTILHADA (02)



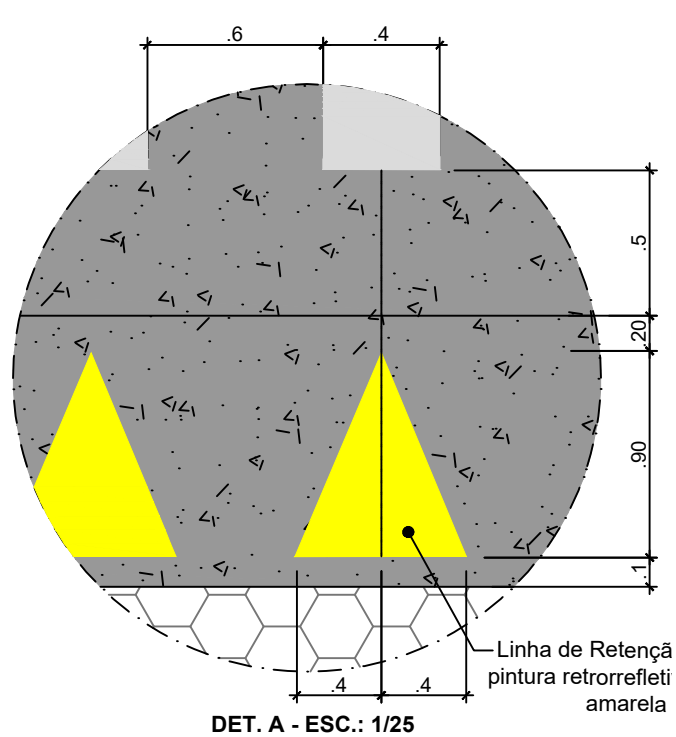
PLANTA BAIXA E DETALHES - FX. PEDESTRES DA VIA COMPARTILHADA

Esc: 1/50

DET. B - ESC.: 1/25



DET. A - ESC.: 1/25



PREFEITURA MUNICIPAL DIVINO - MG

CONTEÚDO / FINALIDADE:
PLANTA DE LAYOUT E INDICAÇÃO DO SISTEMA DE DRENAGEM PARA CONSTRUÇÃO DE PAVIMENTAÇÃO.

LOCAL:
RUA PROJETADA, DISTRITO DE BOM JESUS - DIVINO/ MG. CEP: 36.825-000

PREFEITURA MUNICIPAL:

PREFEITO

PROJETO DE PAVIMENTAÇÃO/SINALIZAÇÃO:

ALINE CORRÊA
ARQUITETA E URBANISTA - CAU: A95437-3
RESP. TÉCNICA / EXECUÇÃO / CÁLCULO / DRENAGEM E PLANILHA ORÇAMENTÁRIA:

ANA PAULLA RIZZI OLIVEIRA
ENGENHEIRA CIVIL - CREA MG 161.303/D
ESCALAS: DATA: PRANCHA:
INDICADAS SETEMBRO/2023 02/05

OBS: QUALQUER QUE SEJA A ESCALA INDICADA, AS COTAS REPRESENTAM A VERDADEIRA GRANDEZA DAS DIMENSÕES